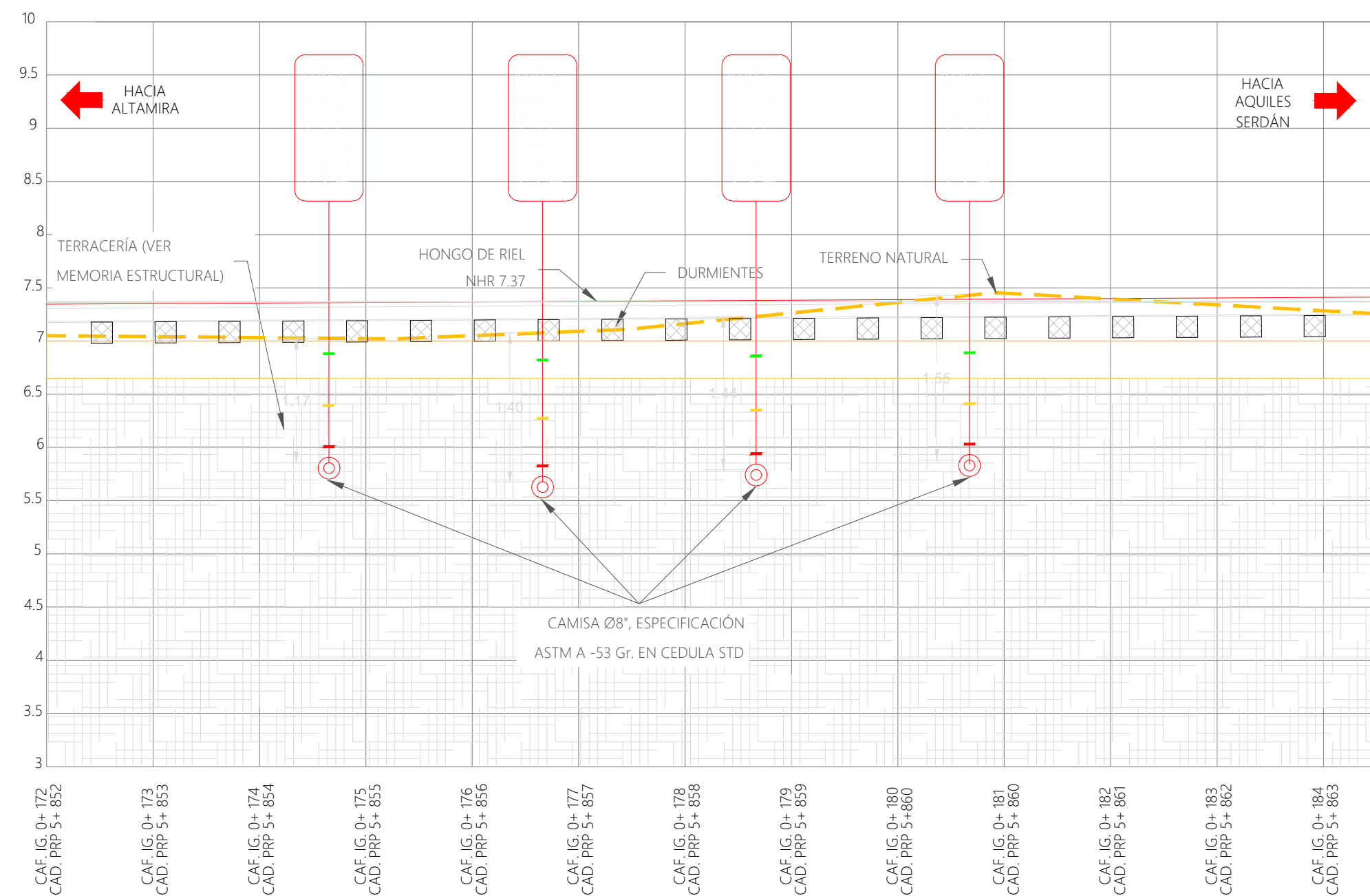



HACIA
AQUILES
SERDÁN

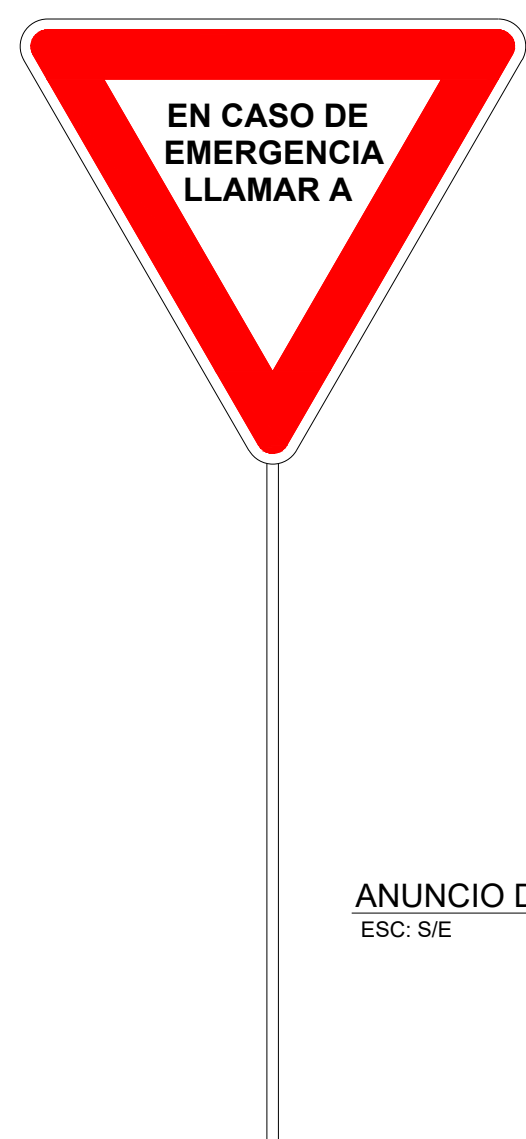


HACIA
ALTAMIRA



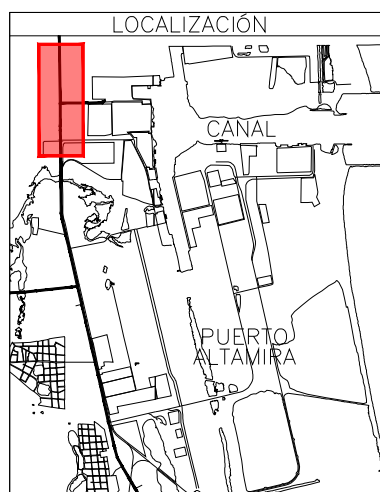
CALA	CÓDIGO	COORDENADAS		PROFUNDIDAD (M)	DIÁMETRO	MATERIAL	OBSERVACIONES
		X	Y				
35	TEPEAL CLORURO DE VINILO-A1	612783	2487073	3.00	1.47	16 CM	ACERO / METAL
36	TEPEAL CLORURO DE VINILO-A2	612794	2487074	3.00	1.33	16 CM	ACERO / METAL

TABLA DE OBRAS DE GAS
TUBO DE CLORURO DE VINILO A1-A2
ESCALA 1:50



ANUNCIO DE SEGURIDAD
ESC: S/E

SIMBOLOGÍA	
	EJE DE PROYECTO
	LÍNEA DE GAS
	DERECHO DE VÍA
	UBICACIÓN DE COORDENADA
	ORIENTACIÓN GEOGRÁFICA
	CADENAMIENTO
	POSTE DE GAS DESCONOCIDO
	REGISTRO OBRA DE DRENAJE
	OBRA DE PROTECCIÓN
	CONCRETO FLUIDO F _c 16kg/cm ²
	REGISTRO VALVULA DE GAS
	REGISTRO TELEFÓNICO
	SIMBOLOGÍA DE ALTO TOTAL
	TRANSFORMADOR



0.5 0 0.5 1 1.5 2 2.5 m
ESCALA 1:50

TRABAJAR EN CONJUNTO CON:
PLANO DE PROCESO CONSTRUCTIVO:
ASPN-ALT-GH-P130-25-0

SEP-2025	REV-0	REF	ESTE PLANO ESTÁ REFERENCIADO AL PLANO ASPN-ALT-GH-P130-22-01-04 DE 08	EPH	SCT
FECHA	REVISIÓN	ZONA	DESCRIPCIÓN DE MODIFICACIÓN	POR	APROBADO

ADMINISTRACIÓN DEL SISTEMA PORTUARIO NACIONAL ALTAMIRA S.A. DE C.V.		REVISÓ	NOMBRE DEL PROYECTO		
DIRECTOR GENERAL		RODOLFO HERRERA RAMOS	PROLONGACION DE VIA MC RAMAL PONIENTE KM 5+460, EN EL PUERTO DE ALTAMIRA		
GERENCIA DE INGENIERIA		DIBUJO	NOMBRE DEL PLANO		
SUBGERENCIA TECNICA DE PROYECTOS		ELVIA OLIVA PEREZ HERNANDEZ	PROYECTO DE ENCAMISADO DE OBRAS INDUCIDAS KM 5+861		
FIDEL MALDONADO LOPEZ		ACOTACIONES	FECHA	ESCALA	NUMERO DE PLANO
VICEALMIRANTE CG. DEM. RET.		METROS	SEPTIEMBRE-2025	INDICADA	ASPN-ALT-GH-P129-25-0
HECTOR AUGUSTO FLORES GONZALEZ					
MARIA DE MONSERRAT VALADEZ SILVA					